

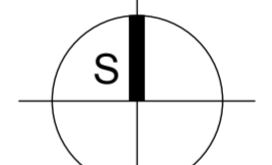
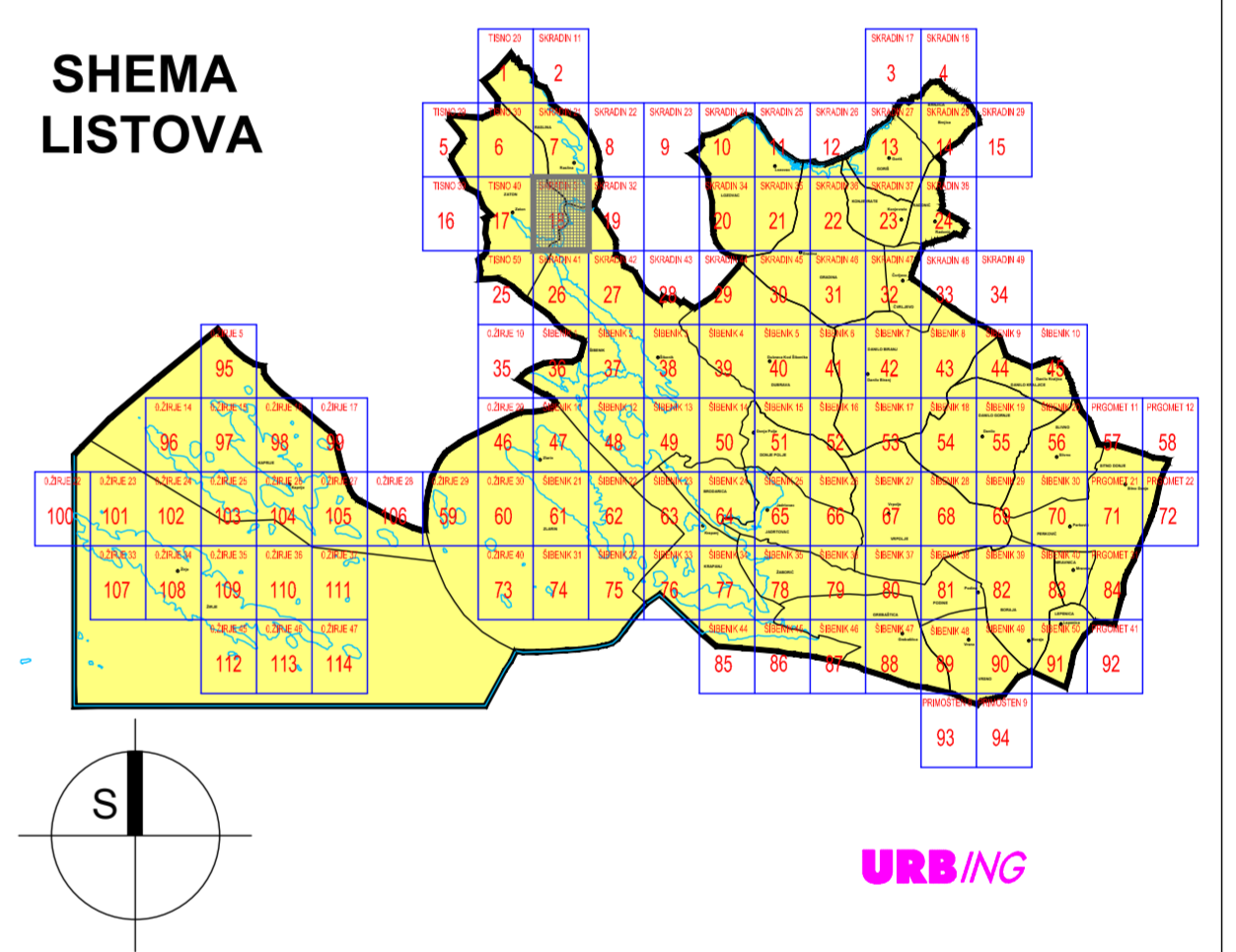


# GRAD ŠIBENIK PROSTORNI PLAN UREĐENJA 4.18. GRAĐEVINSKA PODRUČJA

**TUMAČ:**

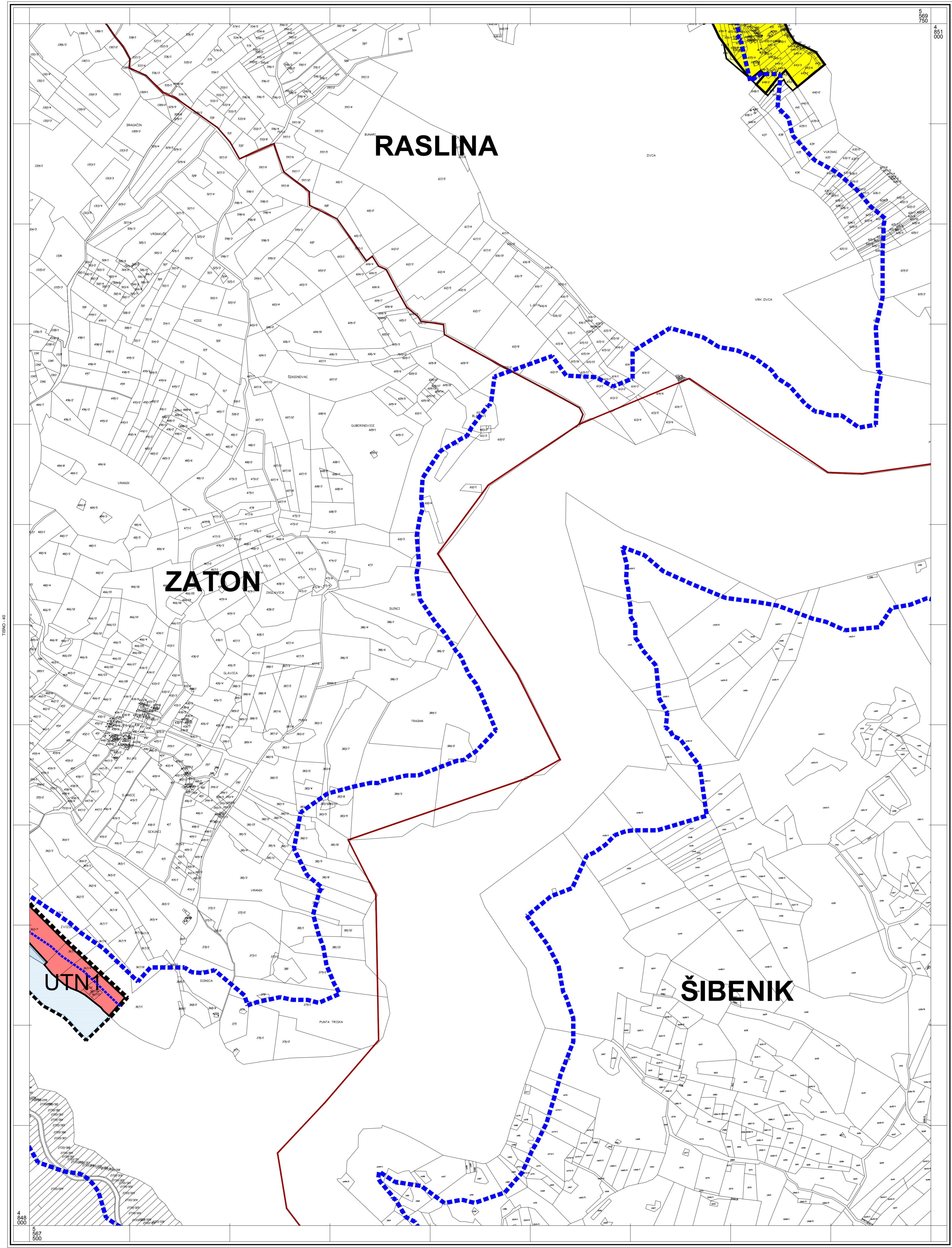
- ŽUPANIJSKA GRANICA
- OPĆINSKA / GRADSKA GRANICA
- GRANICA NASELJA
- GRANICA ZOP-a 100m na kopnu i 300m u moru
- GRANICA ZOP-a 25m na kopnu
- GRAĐEVINSKA PODRUČJA**
- GRAĐEVINSKO PODRUČJE NASELJA
- PODRUČJA ZA SMJEŠTAJ NOVIH TURISTIČKIH KAPACITETA U GRAĐEVINSKOM PODRUČJU
- GOSPODARSKA NAMJENA
- UGOSTITELJSKO-TURISTIČKA NAMJENA
- SADRŽAJI VEZANI UZ ULAZ U NACIONALNI PARK
- SPORTSKO-REKREACIJSKA NAMJENA
- POSEBNA NAMJENA
- GROBLJE
- POVRŠINE INFRASTRUKTURNIH SUSTAVA
- CENTAR ZA GOSPODARENJE OTPADOM
- OSTALO:**
- ZAŠTITNA ŠUMA
- GOLF IGRALIŠTE
- EVIDENTIRANE ČESTICE JAVNOG VODNOG DOBRA
- OS PLANIRANE DRŽAVNE CESTE
- EKSPLOATACIJA MINERALNIH SIROVINA
- LUKA OTvorena ZA JAVNI PROMET
- LUKA POSEBNE NAMJENE
- VOJNA LUKA
- SPORTSKA LUKA
- PRIVEZIŠTE Lp1 - privezište u funkciji Javne ustanove
- SIDRIŠTE
- PLAŽA
- PLAŽA - kopneni dio
- OBUHVAAT OBVEZNE IZRADJE PROST. PLAN**
- GENERALNI URBANISTIČKI PLAN GRADA ŠIBENIKA (GUP)
- URBANISTIČKI PLAN UREĐENJA (UPU)
- DETALJNI PLAN UREĐENJA (DPU)

**SHEMA LISTOVA**



URB/ING

Županija: <b>ŠIBENSKO - KNINSKA ŽUPANIJA</b>	
Jednica lokalne samouprave: <b>GRAD ŠIBENIK</b>	
Naziv prostornog plana: <b>PROSTORNI PLAN UREĐENJA GRADA</b>	
Naziv kartografskog prikaza: <b>GRAĐEVINSKA PODRUČJA</b>	
Broj kartografskog prikaza: <b>4.18.</b>	Mjerilo kartografskog prikaza: <b>1 : 5 000</b>
Odluka o izradi prostornog plana: Službeni glasnik grada Šibenika br.8/12	Odluka predstavničkog tijela o donošenju plana: Službeni glasnik grada Šibenika br.8/15
Javna rasprava (datum objave): 13.lipanj 2014. Slobodna Dalmacija	Javni uvid održan: 26.lipanj - 10.srpanj 2014.
Ponovna javna rasprava (datum objave): 02.siječanj 2015. Slobodna Dalmacija	Ponovni javni uvid održan: 12.siječanj - 26.siječanj 2015.
Pečat upravnog tijela odgovornog za provođenje javne rasprave: M.P.	Odgovorna osoba za provođenje javne rasprave: <b>Madlena Roša Dulbić, dipl.ing.arh.</b> ime, prezime i potpis
Sukladno članku 188. Zakona o prostornom uređenju (NN br. 153/13), a temeljem čl. 97. Zakona o prostornom uređenju i gradnji (NN 76/07, 38/09, 55/11, 90/11, 50/12 i 55/12): Klasa: 350-02/15-11/38, Ur.br.: 531-05-15-4, Datum: 17. srpnja 2015.	
Pravna osoba koja je izradila plan: <b>URB/ING, d.o.o.</b> ZAGREB M.P.	
Pečat pravne osobe koja je izradila plan: <b>URB/ING, d.o.o.</b> ZAGREB M.P.	Odgovorna osoba: <b>Darko Martinec, dipl.ing.arh.</b> ime, prezime i potpis
Odgovorni voditelj izrade nacrta prijedloga prostornog plana: <b>Ljiljana Doležal, dipl.ing.arh.</b>	
Stručni tim u izradi plana: Ljiljana Doležal, dipl.ing.arh. Maja Martinec, dipl.ing.arh. Darko Martinec, dipl.ing.arh. Filip Šrajer, dipl.ing.arh.	
Pečat predstavničkog tijela: M.P.	Predsjednik predstavničkog tijela: <b>dr.sc.Ivica Poljičak</b> ime, prezime i potpis
Istovjetnost ovog prostornog plana s izvornikom ovjerava: ime, prezime i potpis	Pečat nadležnog upravnog tijela: M.P.



Mjerilo 1 : 5000

